



ଜିଲ୍ଲାପାଳ ଓ ଜିଲ୍ଲା ମାଜିଷ୍ଟ୍ରେଟଙ୍କ କାର୍ଯ୍ୟାଳୟ, ଅନୁଗୋଳ
(ଗ୍ରାମ ପଞ୍ଚାୟତ ବିଭାଗ)

ଅଧୂସୂଚନା

ସଂଖ୍ୟା 1297 /ଗ୍ରା.ପ. ଡା. 24.12.2021

ଓଡ଼ିଶା ଜିଲ୍ଲା ପରିଷଦର ଅଧିନିୟମ, ୧୯୯୧ ର ଧାରା ୬ ଅନ୍ତର୍ଗତ ଉପଧାରା (୩-କ) (କ) (ଘ) ରେ ଅର୍ପିତ କ୍ଷମତା ବଳରେ ଏବଂ ଓଡ଼ିଶା ସରକାର ପଞ୍ଚାୟତରାଜ ବିଭାଗଙ୍କ ପତ୍ର ସଂଖ୍ୟା. ୨୨୬୮୬ / PR&DW, ଡା ୨୪।୧୨।୨୦୨୧ ରିଖ ଅନୁସାରେ ଅନୁଗୋଳ ଜିଲ୍ଲା ପରିଷଦର ସଭ୍ୟପଦ ଗୁଡ଼ିକୁ ଅନୁସୂଚିତ ଜାତି, ଅନୁସୂଚିତ ଜନଜାତି ଏବଂ ମହିଳାମାନଙ୍କ ନିମନ୍ତେ ସଂରକ୍ଷଣ କରିବା ପାଇଁ ଆମ୍ଭେ ଯେଉଁ ପ୍ରସ୍ତାବ କରିଅଛୁ, ତାହାର ଏକକିତା ଚିଠା ନକଲ ଉକ୍ତ ଉପଧାରାର (ଡ) ଅନୁସାରେ ଏତଦ୍ୱାରା ଆମ୍ଭ କାର୍ଯ୍ୟାଳୟର ନୋଟିସ୍ ବୋର୍ଡରେ ଏବଂ ସମସ୍ତ ଉପ-ଜିଲ୍ଲାପାଳ, ସମସ୍ତ ତହସିଲଦାର, ସମସ୍ତ ନିର୍ବାହୀ ଅଧିକାରୀ (ପୌରପାଳିକା ଓ ପୌର ପରିଷଦ), ଅନୁଗୋଳ ଜିଲ୍ଲା ପରିଷଦ କାର୍ଯ୍ୟାଳୟ ଏବଂ ସମସ୍ତ ଗୋଷ୍ଠୀ ଉନ୍ନୟନ ଅଧିକାରୀମାନଙ୍କ କାର୍ଯ୍ୟାଳୟ ନୋଟିସ୍ ବୋର୍ଡରେ ସର୍ବସାଧାରଣଙ୍କ ଅବଗତ ନିମନ୍ତେ ପ୍ରକାଶନ କରାଯାଇ, ପ୍ରକାଶିତ ଦିନ ଠାରୁ ୧୦(ଦଶ) ଦିନ ମଧ୍ୟରେ ସର୍ବସାଧାରଣଙ୍କଠାରୁ ଅଭିଯୋଗ/ପରାମର୍ଶ ଆହ୍ୱାନ କରାଯାଉଅଛି ।

ସେହିପରି ଅଭିଯୋଗ/ ପରାମର୍ଶ ଯଦି ଥାଏ, ନିମ୍ନ ସ୍ୱାକ୍ଷରକାରୀଙ୍କ କାର୍ଯ୍ୟାଳୟରେ କିମ୍ବା ରେଜେଷ୍ଟ୍ରି ଡାକ/ dpo.od-ang@nic.in ଯୋଗେ ଡା.୦୩.୦୧.୨୦୨୨ରିଖ କିମ୍ବା ତା ପୂର୍ବରୁ ଅଧିକ କାର୍ଯ୍ୟ ଦିବସ ଓ ସମୟ ମଧ୍ୟରେ ଦିଆଯାଇପାରିବ ।

ଉପଧାରା (୩-କ) (ଡ) ଅନୁସାରେ କେବଳ ନିର୍ଦ୍ଦିଷ୍ଟ ମସୟ ସୀମା ମଧ୍ୟରେ ମିଳିଥିବା ଅଭିଯୋଗ/ ପରାମର୍ଶ ଗୁଡ଼ିକୁ ବିଚାରକୁ ନେଇ, ପ୍ରସ୍ତୁତ ହୋଇଥିବା ଚିଠା ସଂରକ୍ଷଣ ସମ୍ପର୍କରେ, ତୁରନ୍ତ ନିଷ୍ପତ୍ତି ଗ୍ରହଣ କରି ତୁତାନ୍ତ ସଂରକ୍ଷଣ ପ୍ରସ୍ତାବ ରାଜ୍ୟ ସରକାରଙ୍କ ଅନୁମୋଦନ ପାଇଁ ପଠାଯିବ । ନିର୍ଦ୍ଧାରିତ ସମୟସୀମା ଅତିକ୍ରମ ହେବା ପରେ ପ୍ରାୟ କୈଣସି ଅଭିଯୋଗ/ ପରାମର୍ଶକୁ ନାକଚ କରାଯିବ ।

ଡା ୨୪.୧୨.୨୦୨୧

51
ଜିଲ୍ଲାପାଳ, ଅନୁଗୋଳ
COLLECTOR, ANGUL
Heavie

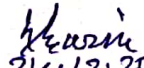
Revised Draft Statement showing the list of Zilla Parishad Constituencies


କିଲ୍ଲା ପରିଷଦର ନାମ	ସମ୍ବନ୍ଧୀୟ କିଲ୍ଲା ପରିଷଦ କୋନ ସଂଖ୍ୟା	୨୦୨୨ ମସିହା ଡିସେମ୍ବର ପଞ୍ଚାୟତରାଜ ନିର୍ବାଚନର (କିଲ୍ଲା ପରିଷଦ) ନିମନ୍ତେ ସଂରକ୍ଷିତ ସଂଖ୍ୟା	ମଝିଲାଙ୍କ ନିମନ୍ତେ ସଂରକ୍ଷିତ ଆସନ ସଂଖ୍ୟା	
ଅନୁଗୁଳ	୨୮	ଅନୁସୂଚିତ ଜାତି - ୫	ଅନୁସୂଚିତ ଜାତି - ୩	
		ଅନୁସୂଚିତ ଜନଜାତି - ୪	ଅନୁସୂଚିତ ଜନଜାତି - ୨	
		ପଞ୍ଚୁଆ ବର୍ଗ- ୦	ପଞ୍ଚୁଆ ବର୍ଗ- ୦	
		ସାଧାରଣ - ୧୯	ସାଧାରଣ - ୯	
କିଲ୍ଲା ପରିଷଦ କୋନର କ୍ରମିକ ସଂଖ୍ୟା	କିଲ୍ଲା ପରିଷଦ କୋନର ନାମ	କିଲ୍ଲା ପରିଷଦ କୋନର ଗ୍ରାମ ପଞ୍ଚାୟତର ନାମ	ଯଦି ସଂରକ୍ଷିତ ତେବେ କେଉଁ ବର୍ଗ ନିମନ୍ତେ	ମତ୍ରବ୍ୟ
୧	୨	୩	୪	୫
୧	ଅନୁଗୁଳ - ୧	ଅନୁଳିଆ	ଅଣ ସଂରକ୍ଷିତ	
		କଗଡ଼ାଧପୁର		
		କୋଠଗୁରୁ		
		ପୁରୁଣାକୋଟ		
		ଟାଉସି		
		ବିକରପଡ଼ା		
		ମାଣିକଯୋଡ଼ି		
		ମାଟିଆସାହି		
ସରଧାପୁର				
୨	ଅନୁଗୁଳ - ୨	ବଡ଼କେରା	ଅନୁସୂଚିତ ଜନଜାତି (ମଝିଲା)	
		ବାଲୁଅକଟା		
		କୁମୁରିସିଂହା		
		ରଞ୍ଜେଲେଇ		
		ନୂଆମଉଜା		
		ନନ୍ଦପୁର		
		ପୋକତୁଙ୍ଗା		
		ଧୁକୁଟା		
୩	ଅନୁଗୁଳ - ୩	ଅଜମରବନ୍ଧ	ଅନୁସୂଚିତ ଜନଜାତି	
		ବସଲା		
		ଛେଳିଆପଡ଼ା		
		ଇଙ୍କରବନ୍ଧ		
		ବଲାସିଂହା		
		କାନ୍ଥୁଲାବେତପୁର		
		ଶଲାରି		
ସୁସୁଡ଼ା				

M. Arora
24.12.2024
Jist. Panchayat Officer,
Angul

52
COLLECTOR, ANGUL

ପରିଷଦ କୋନର କ୍ରମିକ ସଂଖ୍ୟା	କିଲ୍ଲା ପରିଷଦ କୋନର ନାମ	କିଲ୍ଲା ପରିଷଦ କୋନର ଗ୍ରାମ ପଞ୍ଚାୟତର ନାମ	ଯଦି ସଂରକ୍ଷିତ ତେବେ କେଉଁ ବର୍ଗ ନିମନ୍ତେ	ମତବ୍ୟ
୧	୨	୩	୪	୫
୪	ଅନୁଗୁଳ - ୪	ବଡ଼କନ୍ତକୁଳ	ଅଣ ସଂରକ୍ଷିତ	
		ବାରଲୌଣିଆ		
		ବେଡ଼ାଶାନ୍ତନ		
		ଗଡ଼ଚରାପ		
		ଶିଶୁ		
		ଶଂଖପୁର		
		ବଗୁଳା		
		ଚଳଗଡ଼		
୫	ଆଠମଲ୍ଲିକ - ୧	କମ୍ପିଲା	ଅନୁସୂଚିତ ଜନଜାତି (ମହିଳା)	
		କନ୍ଧପଡ଼ା		
		କିଆକଟା		
		କୁଦର୍ଗା		
		ଲୁଣହାଣ୍ଡି		
		ମାଧପୁର		
		ପୁରୁଣାମାଣିଡ଼ି		
		ତୁସର		
ବାସୁଦେବପୁର				
୬	ଆଠମଲ୍ଲିକ - ୨	ଆମ୍ବସରମୁଣ୍ଡା	ଅନୁସୂଚିତ ଜାତି	
		କୃତବାଷପୁର		
		ସାନହୁଳା		
		କୁରୁମଟାପ		
		ପାଇକସାହି		
		ପେଡ଼ପଥର		
		ସାପିଘରା		
		ଠାକୁରଗଡ଼		
୭	ଆଠମଲ୍ଲିକ - ୩	ଅଇଡ଼ା	ମହିଳା	
		ଜାମୁଡୋଲି		
		କନ୍ଧପଡ଼ା		
		ଲୁହାସଂହା		
		ମଇମୁରା		
		ନଅରା		
ଟାପଡୋଲି				


 24.12.2021
 Dist. Panchayat Officer,
 Angul


 COLLECTOR, ANGUL

DRAFT

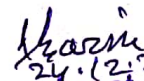
ପିଲା ପରିଷଦ ଯୋଗ୍ୟ ଚୁନିବ ପଦବୀ	ପିଲା ପରିଷଦ ଯୋଗ୍ୟ ନାମ	ପିଲା ପରିଷଦ ଯୋଗ୍ୟ ଗ୍ରାମ ପଞ୍ଚାୟତର ନାମ	ଯଦି ସ୍ୱାକ୍ଷର କେବଳ ଦର୍ଶାଯିବ	ମତ୍ତତ୍ୟ
୧	୨	୩	୪	୫
୮	କଣିହା - ୧	ବରଜୋଡ଼	ମହିଳା	
		ବାଲିପାଣି		
		ଦରକ		
		ତାଳପାଳା		
		ହନୁମାନପୁର		
		କୁରୁମା		
		ଲୋକାଳ		
		କାକୁଡ଼ିଆ		
		ଡେରଙ୍ଗ		
୯	କଣିହା - ୨	ବଡ଼ଗୁଣ୍ଡୁରୀ	ଅନୁସୂଚିତ ଜନଜାତି	
		ବିଡ଼ତ୍ରୁବଡ଼ା		
		ବିଜିଗୋଳ		
		ଜରଡ଼ା		
		କଣିହା		
		ସାମତ୍ରୁବଡ଼ା		
		କମରେଇ		
		ଗଦାଶିଳା		
୧୦	କଣିହା - ୩	ଅକାଳ	ମହିଳା	
		ବୁରୁକୁଳା		
		ଗାଣ୍ଡିମାଳ		
		କର୍ଣ୍ଣପାଳ		
		କୁଲେଇ		
		ପରାବିଲ		
		ବରୁ		
		ସମଲ		
		ହରିହରପୁର		
		ସୁଖୁରା		

26

COLLECTOR, ANGUL

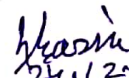
Heazie
24.12.2021


କିଲ୍ଲ ପରିଷଦ କୋନର ବ୍ରମିକ ସଂଖ୍ୟା	କିଲ୍ଲ ପରିଷଦ କୋନର ନାମ	କିଲ୍ଲ ପରିଷଦ କୋନର ଗ୍ରାମ ପଞ୍ଚାୟତର ନାମ	ଯଦି ସଂରକ୍ଷିତ ତେବେ କେଉଁ ବର୍ଗ ନିମନ୍ତେ	ମତବ୍ୟ
୧	୨	୩	୪	୫
୧୧	କିଶୋର ନଗର - ୧	ବାମୁର	ମହିଳା	
		ଧଉରାପାଳୀ		
		ଜଇରାଟ		
		ହମିଡରା		
		କଦଳମୁଣ୍ଡା		
		ଉଷାପାଳୀ		
୧୨	କିଶୋର ନଗର - ୨	ରଣଥାକିଟା	ମହିଳା	
		ଆମୁପାଳ		
		ଅଙ୍ଗପଡ଼ା		
		ଝରାବେରୋଣି		
		ଧଡ଼ରପାଲ		
		ନାକଡି		
		ସଂଜମୁରା		
		ଉରୁକୁଳା		
୧୩	କିଶୋର ନଗର - ୩	ଠେଲକୋନାଳୀ	ଅନୁସୂଚିତ ଜାତି (ମହିଳା)	
		ବିଲେଇନାଳି		
		ଗାଁବଇଁଣ୍ଡା		
		ହଣ୍ଡପା		
		କଟାରଙ୍ଗ		
		କାମୁନାଳି		
		କଖେଇକୁଳିଆ		
		ନୁନୁକାପସି		
୧୪	ଜେଣ୍ଡିପଡ଼ା - ୧	ଲୁହାମୁଣ୍ଡା	ଅଣ ସଂରକ୍ଷିତ	
		ବାଗେଡ଼ିଆ		
		ବରସାହି		
		ନୁଆଗାଁ		
		କଣଲୋଇ		
		ପାଟକମୁଣ୍ଡା		
		ପାଟପଡ଼ା		
ତାଙ୍ଗିରା				


 24.12.2021
 Dist. Panchayat Officer,
 Angul


 COLLECTOR, ANGUL

କିଲ୍ଲା ପରିଷଦ କୋନର ତୁମିକ ସଂଖ୍ୟା	କିଲ୍ଲା ପରିଷଦ କୋନର ନାମ	କିଲ୍ଲା ପରିଷଦ କୋନର ଗ୍ରାମ ପଞ୍ଚାୟତର ନାମ	ଘଡ଼ି ସଂରକ୍ଷିତ ତେଜେ କେଉଁ ବର୍ଗ ନିମନ୍ତେ	ମତବ୍ୟ
୧	୨	୩	୪	୫
୧୫	ଛେଣ୍ଡିପଦା - ୨	ଦ୍ରାକ୍ଷବିଲ	ଅଣ ସଂରକ୍ଷିତ	
		ବାଲୁକିଆ		
		ଛେଣ୍ଡିପଦା		
		ବାହାଳସାହି		
		କମ୍ପସଲା		
		ମାଛକୁଟା		
		ସମଲପାଳ		
		ବସତପୁର		
୧୬	ଛେଣ୍ଡିପଦା - ୩	କୋଣିକା	ମହିଳା	
		ବରପଦା		
		କୁକୁରୁପେଟା		
		କୁଶିକଳା		
		ନିଶା		
		କଙ୍କରେଇ		
		ପରଙ୍ଗ		
		ନଡ଼ଡ଼ା		
		ରାଇଝରଣ		
		ବେଣ୍ଟଲୋଇ କୋଡ଼ାସାହି		
୧୭	ଛେଣ୍ଡିପଦା - ୪	ବାଲିପଟା	ଅଣ ସଂରକ୍ଷିତ	
		ଦୁର୍ଗାପୁର		
		କରପଡ଼ା		
		ଜେରଙ୍ଗ ଦେବୁରି ସାହି		
		କଡ଼ଡ଼ା		
		କୋରଡ଼ା		
		ପରା		
		ଭଗି		
ତୁଳୁଡ଼ା				


 21.12.2021
 Dist. Panchayat Officer,
 Angul

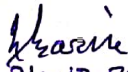

 COLLECTOR, ANGUL


ନୂ ପରିଷଦ କୋନର ତ୍ରମିକ ସଂଖ୍ୟା	ନିମ୍ନ ପରିଷଦ କୋନର ନାମ	ନିମ୍ନ ପରିଷଦ କୋନର ଗ୍ରାମ ପଞ୍ଚାୟତର ନାମ	ଯଦି ସଂରକ୍ଷିତ ତେବେ କେଉଁ ବର୍ଗ ନିମନ୍ତେ	ମତ୍ୟ
୧	୨	୩	୪	୫
୧୮	ତାଳଚେର - ୧	ବଡ଼ଯୋରଡ଼ା	ଅଣ ସଂରକ୍ଷିତ	
		କଣ୍ଠପୁର		
		କୂଅରା		
		ଗୋପାଳ ପ୍ରସାଦ		
		କଳମକୁଇଁ		
୧୯	ତାଳଚେର - ୨	କୁମୁଣ୍ଡା	ଅଣ ସଂରକ୍ଷିତ	
		ବ୍ରଜନାଥପୁର		
		ଧର୍ମପୁର		
		ଗୁରୁଜାଙ୍ଗ		
		ହେଁସମୁଳ		
		କଣ୍ଠାଳ		
୨୦	ତାଳଚେର - ୩	କଳିଙ୍ଗୀ	ଅଣ ସଂରକ୍ଷିତ	
		ପଦ୍ମାବତୀପୁର		
		ଗୋବରା		
୨୧	ତାଳଚେର - ୪	ଜଗନ୍ନାଥପୁର	ମହିଳା	
		ତେଣୁଲୋଇ		
		ବଡ଼ୋଳ		
		ଡେରା		
		ଘଣ୍ଟପଡ଼ା		
୨୨	ପଲଲହଡ଼ା-୧	ଗୁରୁଜାଙ୍ଗୁଲି	ଅଣ ସଂରକ୍ଷିତ	
		ପଲ୍ଲପଡ଼ା		
		ବଡ଼ପଡ଼ା		
		ବଡ଼ପୁଆ		
		ଚଣ୍ଡାଗୁରୁଜାଙ୍ଗ		
		କୂମିରିଆ		
		କରଡ଼ାପାଳ		
		ଖେମଳା		
ପବିତ୍ରପୁର				
ବାଲିପସି				

M. S. Prasad
24.12.2021
Dist. Panchayat Officer,
Angul

51
COLLECTOR, ANGUL

ପରିଷଦ ଲୋକ ଚୁନିବ ସଂଖ୍ୟା	କିଲ୍ଲା ପରିଷଦ ଲୋକର ନାମ	କିଲ୍ଲା ପରିଷଦ ଲୋକର ଗ୍ରାମ ପଞ୍ଚାୟତର ନାମ	ଯଦି ସଂରକ୍ଷିତ ତେବେ କେଉଁ ବର୍ଗ ନିମନ୍ତେ	ମତବ୍ୟ
୧	୨	୩	୪	୫
୨୩	ପଲଲହଡ଼ା - ୨	ବନ୍ଧାକୁର୍ଛ	ଅନୁସୂଚିତ ଜାତି (ମହିଳା)	
		ସିଗଡ଼		
		ଧାରବେତା		
		ନାମପସି		
		ନରିରା		
		ନିଜିଗଡ଼		
		ଇଶ୍ଵର ନଗର		
		ପଲହଡ଼ା		
		ପେତାମୁଣ୍ଡି		
		ବରଡ଼ହ		
୨୪	ପଲଲହଡ଼ା - ୩	ଇଞ୍ଜିଡ଼ି	ମହିଳା	
		ଖମାର		
		କୁଞ୍ଜାମ		
		ମୁଣ୍ଡୁରାବେତା		
		ଆଲୋରା		
		ପରାଞ୍ଚାଟ		
		ରକଡ଼ଂଗ		
		ରୋହିଲୀ		
ଶଂଖମୁର				
୨୫	ବର୍ଷରପାଳ - ୧	କଞ୍ଜିରା	ଅଣ ସଂରକ୍ଷିତ	
		ବଡ଼କେରଜାଙ୍ଗ		
		ସାନକେରଜାଙ୍ଗ		
		ସାତରାପୁର (କ)		
		ତୁବେ		
		ଜରାସଂହା		
		ବଡ଼ହଂସର		
		ଜରଡ଼ା		
ବେଶାଗାଡ଼ଆ				


 24.12.2021
 Dist. Panchayat Officer,
 Angul


 COLLECTOR, ANGUL

ଜିଲ୍ଲା ପରିଷଦ କୋନର ବ୍ରମିକ ସଂଖ୍ୟା	ଜିଲ୍ଲା ପରିଷଦ କୋନର ନାମ	ଜିଲ୍ଲା ପରିଷଦ କୋନର ଗ୍ରାମ ପଞ୍ଚାୟତର ନାମ	ଯଦି ସଂରକ୍ଷିତ ତେବେ କେଉଁ ବର୍ଗ ନିମନ୍ତେ	ମତ୍ୟ
୧	୨	୩	୪	୫
୨୭	ବର୍ଷପାଳ - ୨	କରତାଗାଡ଼ିଆ	ଅନୁସୂଚିତ ଜାତି (ମହିଳା)	
		କୁମୁଣ୍ଡ		
		ସାକୋସଂହା		
		କୁରୁତୋଳ		
		କୁକୁଡ଼ାଙ୍ଗ		
		ରାଣୀଗୋଡ଼ା ଜଙ୍ଗଲ		
		ଜାମୁନାଳୀ		
		ତୁରଙ୍ଗ		
୨୭	ବର୍ଷପାଳ - ୩	କାଣ୍ଡସର	ଅନୁସୂଚିତ ଜାତି	
		ବଳରାମପ୍ରସାଦ		
		ଗୋତମରା		
		ଭୋଗବେରଣୀ		
		ବୁଢ଼ାପଙ୍କ		
		ନୁଆହତା		
		ବନ୍ଦୀ		
		ଗଡ଼ସନ୍ତ		
୨୮	ବର୍ଷପାଳ - ୪	ବଅରପାଳ	ମହିଳା	
		କୁଳାଡ଼		
		ତୁଳସିପାଳ		
		ପୁଲପଡ଼ା		
		ବଉଳଗଡ଼		
		ତଳମୁଳ		
		ମହଧରପୁର		
		ଗରାଙ୍ଗ		
ସାନ୍ତରାପୁର (ଖ)				
ତଳମୁଳ ଶାସନ				


 24.12.2021
 Dist. Panchayat Officer,
 Angul

21
 ଜିଲ୍ଲାପାଳ, ଅନୁଗୋଳ
 COLLECTOR, ANGUL