

ଓଡ଼ିଶା ସରକାର
ଜିଲ୍ଲାପାଳ ଏବଂ ଜିଲ୍ଲା ମାଜିଷ୍ଟ୍ରେଟଙ୍କ କାର୍ଯ୍ୟାଳୟ, ଅନୁଗୋଳ
ଅଧିସୂଚନା

ସଂଖ୍ୟା ନଃ୩ ତାରିଖ ୨୪.୦୩.୨୦୨୩

ଯେହ୍ନେତୁ ଓଡ଼ିଶା ସରକାରଙ୍କୁ ପ୍ରତୀତ ହେଉଅଛି କି ଏକ ସାର୍ବଜନୀନ ଉଦ୍ଦେଶ୍ୟରେ ଅର୍ଥାତ ଅନୁଗୋଳ ଜିଲ୍ଲାର କୁକୁରପେଟା ଜଳସେଚନ ପ୍ରକଳ୍ପର ନିମନ୍ତେ ମୌଜା- କୁକୁରପେଟା, ଥାନା- ୯୧ , ତହସିଲ- ଛେଣ୍ଡିପଦା , ଜିଲ୍ଲା- ଅନୁଗୋଳ , ନିମ୍ନ ତହସିଲ ମତେ ପ୍ରାୟ ୯.୨୮ ଏକର ଭୂମି ଅର୍ଜନ କରିବା ଆବଶ୍ୟକ ହେଉଅଛି ।

ନ୍ୟାୟୋଚିତ କ୍ଷତିପୂରଣ ଅଧିକାର ଏବଂ ଭୂ-ଅର୍ଜନ, ପୁନର୍ବାସ ଓ ଅଇଥାନ କ୍ଷେତ୍ରରେ ସୁଚ୍ଛତା ଆଇନ ୨୦୧୩ର ବ୍ୟବସ୍ଥା ଅନୁଯାୟୀ ଘୋଷିତ ଏହି ପ୍ରାରମ୍ଭିକ ଅଧିସୂଚନାଟି ଏଥି ସହିତ ସମ୍ପୃକ୍ତ ସମସ୍ତଙ୍କ ପାଇଁ ପ୍ରଯୁଜ୍ୟ ଅଟେ ।

- ୧ ସାର୍ବଜନୀନ ଉଦ୍ଦେଶ୍ୟର ସ୍ୱରୂପ କୁକୁରପେଟା ଜଳସେଚନ ପ୍ରକଳ୍ପର ନିମନ୍ତେ
- ୨ ଜମି ଆବଶ୍ୟକ କରୁଥିବା ସଂଖ୍ୟାର ନାମ ଅଧିକ୍ଷଣ ଯନ୍ତ୍ରୀ, କ୍ଷୁଦ୍ର ଜଳସେଚନ ବିଭାଜନ, ଅନୁଗୋଳ
- ୩ କ୍ଷତିଗ୍ରସ୍ତ ଲୋକଙ୍କ ବିସ୍ଥାପନ ଆବଶ୍ୟକତାର କାରଣ ସାର୍ବଜନୀନ ଉଦ୍ଦେଶ୍ୟରେ ଜଳସେଚନ ପ୍ରକଳ୍ପର କାର୍ଯ୍ୟକାରୀ କରିବା
- ୪ ସାମାଜିକ ପ୍ରଭାବ ମୂଲ୍ୟାୟନର ସାରାଂଶ ଉକ୍ତ ପ୍ରକଳ୍ପ ପାଇଁ ପ୍ରଯୁଜ୍ୟ ନୁହେଁ
- ୫ ପୁନର୍ବାସ ଓ ଅଇଥାନ ପାଇଁ ନିୟୁକ୍ତି ପ୍ରଶାସକଙ୍କ ବିବରଣୀ ଉକ୍ତ ପ୍ରକଳ୍ପ ପାଇଁ ପ୍ରଯୁଜ୍ୟ ନୁହେଁ
- ୬ ଜମିର ବିବରଣୀ -

ଜିଲ୍ଲା	ତହସିଲ	ଗ୍ରାମ	ଗ୍ରାମାଞ୍ଚଳ / ସହରାଞ୍ଚଳ	ଖାତା ନଂ	ପ୍ଲଟ ନଂ	ପ୍ଲଟର ମୋଟ ରକବା	ଅଧିସୂଚିତ ଜମିର ରକବା	ର.ୟତର ନାମ
୧	୨	୩	୪	୫	୬	୭	୮	୯
ଅନୁଗୋଳ	ଛେଣ୍ଡିପଦା	କୁକୁରପେଟା	ଗ୍ରାମାଞ୍ଚଳ	ଏଥି ସହିତ ସଲଗ୍ନ	ଏଥି ସହିତ ସଲଗ୍ନ	୯.୨୮	୯.୨୮	ଏଥି ସହିତ ସଲଗ୍ନ

ଉକ୍ତ ଭୂମିର ଏକ ନକ୍ସା ଭୂ-ଅର୍ଜନ ଅଧିକାରୀ ଛେଣ୍ଡିପଦାଙ୍କ କାର୍ଯ୍ୟାଳୟରେ କାର୍ଯ୍ୟ ଦିବସ ମାନଙ୍କରେ ଦେଖିବାକୁ ମିଳିପାରିବ ।

ଉକ୍ତ ଅଧିସୂଚନା ଅନ୍ତର୍ଭୁକ୍ତ କୌଣସି ଜମିର କ୍ରୟ ବିକ୍ରୟ, ହସ୍ତାନ୍ତର (ଦେଶ ନେଶ) କିମ୍ବା ବୟା ସୃଷ୍ଟି ଅନୁଗୋଳ ଜିଲ୍ଲାପାଳଙ୍କ ପୂର୍ବାନୁମୋଦନ ବିନା କରାଯାଇପାରିବ ନାହିଁ ।

ସମ୍ପୃକ୍ତ ଜମିର କୌଣସି ସ୍ୱତ୍ୱାଧିକାରୀ / ଜମି ମାଲିକ ଭୂମି ଅଧିଗ୍ରହଣ ଅଧିସୂଚନା ସମ୍ପର୍କିତ ଅଧିସୂଚିତ ଜମିର ଉପଯୋଗୀତା, ରକବା ଏବଂ ସାର୍ବଜନୀନ ଉଦ୍ଦେଶ୍ୟର ଉପରୋକ୍ତ ବିଷୟରେ କୌଣସି ଆପତ୍ତି ଉକ୍ତ ପ୍ରାରମ୍ଭିକ ଅଧିସୂଚନା ପ୍ରକାଶନର ୬୦ ଦିନ ମଧ୍ୟରେ ଅନୁଗୋଳ ଜିଲ୍ଲାପାଳଙ୍କ ନିକଟରେ ଲିଖିତ ଆକାରରେ ଅଭିଯୋଗ କରିପାରିବେ ।


 ଜିଲ୍ଲାପାଳ ଏବଂ ଜିଲ୍ଲା ମାଜିଷ୍ଟ୍ରେଟ, ଅନୁଗୋଳ

LAND SCHEDULE FOR PERMANENT ACQUISITION OF LAND FOR KUKURPETA MIP
The Village - କୁକୁଡ଼ ପଡ଼ା Ps.-Chhendipada, Tahasil-Chhendipada, Dist-Angul
KUKURPETA MINOR IRRIGATION PROJECT

Sl. No	Khata No.	Plot No.	Total Area	Area to be hecquired	Boundaries Land to be acquired N/S/E/W	Classifiaion of land	Name of Recorded raiyat	Name of Present raiyat with full address	No. of trees	No. of com trees	Tan k	Pod	We lls	Re ma rks
୧	୨୨	୩	୦.୧୨	୦.୧୨	୦.୧୨	୦.୧୨	୦.୧୨	୦.୧୨	୦.୧୨	୦.୧୨	୧୩	୧୩	୧୩	୧୩
		୪	୦.୧୩	୦.୧୩	୦.୧୩	୦.୧୩	୦.୧୩	୦.୧୩	୦.୧୩	୦.୧୩	୧୩	୧୩	୧୩	୧୩
		୫	୦.୧୩	୦.୧୩	୦.୧୩	୦.୧୩	୦.୧୩	୦.୧୩	୦.୧୩	୦.୧୩	୧୩	୧୩	୧୩	୧୩
୨	୧୫୭	୬	୦.୧୩	୦.୧୩	୦.୧୩	୦.୧୩	୦.୧୩	୦.୧୩	୦.୧୩	୦.୧୩	୧୩	୧୩	୧୩	୧୩
		୭	୦.୧୩	୦.୧୩	୦.୧୩	୦.୧୩	୦.୧୩	୦.୧୩	୦.୧୩	୦.୧୩	୧୩	୧୩	୧୩	୧୩
୩	୧୮୨	୮	୦.୧୩	୦.୧୩	୦.୧୩	୦.୧୩	୦.୧୩	୦.୧୩	୦.୧୩	୦.୧୩	୧୩	୧୩	୧୩	୧୩
		୯	୦.୧୩	୦.୧୩	୦.୧୩	୦.୧୩	୦.୧୩	୦.୧୩	୦.୧୩	୦.୧୩	୧୩	୧୩	୧୩	୧୩
୪	୨୧୩	୧୦	୦.୧୩	୦.୧୩	୦.୧୩	୦.୧୩	୦.୧୩	୦.୧୩	୦.୧୩	୦.୧୩	୧୩	୧୩	୧୩	୧୩
		୧୧	୦.୧୩	୦.୧୩	୦.୧୩	୦.୧୩	୦.୧୩	୦.୧୩	୦.୧୩	୦.୧୩	୧୩	୧୩	୧୩	୧୩
୫	୨୧୭	୧୨	୦.୧୩	୦.୧୩	୦.୧୩	୦.୧୩	୦.୧୩	୦.୧୩	୦.୧୩	୦.୧୩	୧୩	୧୩	୧୩	୧୩
		୧୩	୦.୧୩	୦.୧୩	୦.୧୩	୦.୧୩	୦.୧୩	୦.୧୩	୦.୧୩	୦.୧୩	୧୩	୧୩	୧୩	୧୩

Tahasildar cum-L.A.O.
Kukurpeta M.I.P.

ଓଡ଼ିଶା ସରକାର
ଜିଲ୍ଲାପାଳ ଏବଂ ଜିଲ୍ଲା ମାଜିଷ୍ଟ୍ରେଟଙ୍କ କାର୍ଯ୍ୟାଳୟ, ଅନୁଗୋଳ
ଅଧିସୂଚନା

ସଂଖ୍ୟା- ୩୪୪ ତାରିଖ ୨୪.୦୩.୨୦୨୩

ଯେହେତୁ ଓଡ଼ିଶା ସରକାରଙ୍କୁ ପ୍ରତୀତ ହେଉଅଛି କି ଏକ ସାର୍ବଜନୀନ ଉଦ୍ଦେଶ୍ୟରେ ଅର୍ଥାତ ଅନୁଗୋଳ ଜିଲ୍ଲାର କୁକୁରପେଟା ଜଳସେଚନ ପ୍ରକଳ୍ପର ନିମନ୍ତେ ମୌଜା- କୁକୁର ପେଟା ଜଙ୍ଗଲ, ଥାନା ନଂ- ୯୭ , ତହସିଲ- ଛେଣ୍ଡିପଦା , ଜିଲ୍ଲା- ଅନୁଗୋଳ , ନିମ୍ନ ତହସିଲ ମତେ ପ୍ରାୟ ୩୯.୮୭ ଏକର ଭୂମି ଅର୍ଜନ କରିବା ଆବଶ୍ୟକ ହେଉଅଛି ।

ନ୍ୟାୟୋଚିତ କ୍ଷତିପୂରଣ ଅଧିକାର ଏବଂ ଭୂ-ଅର୍ଜନ, ପୁନର୍ବାସ ଓ ଅଭିଧାନ କ୍ଷେତ୍ରରେ ସୁଚ୍ଛତା ଆଇନ ୨୦୧୩ର ବ୍ୟବସ୍ଥା ଅନୁଯାୟୀ ଘୋଷିତ ଏହି ପ୍ରାରମ୍ଭିକ ଅଧିସୂଚନାଟି ଏଥି ସହିତ ସମ୍ପୂର୍ଣ୍ଣ ସମସ୍ତକ ପାଇଁ ପ୍ରଯୁଜ୍ୟ ଅଟେ ।


- | | | |
|---|---|--|
| ୧ | ସାର୍ବଜନୀନ ଉଦ୍ଦେଶ୍ୟର ସ୍ୱରୂପ | କୁକୁରପେଟା ଜଳସେଚନ ପ୍ରକଳ୍ପର ନିମନ୍ତେ |
| ୨ | ଜମି ଆବଶ୍ୟକ କରୁଥିବା ସଂସ୍ଥାର ନାମ | ଅଧିକ୍ଷଣ ଯନ୍ତ୍ରୀ, କ୍ଷୁଦ୍ର ଜଳସେଚନ ବିଭାଜନ, ଅନୁଗୋଳ |
| ୩ | କ୍ଷତିଗ୍ରସ୍ତ ଲୋକଙ୍କ ବିସ୍ଥାପନ ଆବଶ୍ୟକତାର କାରଣ | ସାର୍ବଜନୀନ ଉଦ୍ଦେଶ୍ୟରେ ଜଳସେଚନ ପ୍ରକଳ୍ପର କାର୍ଯ୍ୟକାରୀ କରିବା |
| ୪ | ସାମାଜିକ ପ୍ରଭାବ ମୂଲ୍ୟାୟନର ସାରାଂଶ | ଉଚ୍ଚ ପ୍ରକଳ୍ପ ପାଇଁ ପ୍ରଯୁଜ୍ୟ ନୁହେଁ |
| ୫ | ପୁନର୍ବାସ ଓ ଅଭିଧାନ ପାଇଁ ନିୟୁତ୍ତି ପ୍ରଶାସକଙ୍କ ବିବରଣୀ | ଉଚ୍ଚ ପ୍ରକଳ୍ପ ପାଇଁ ପ୍ରଯୁଜ୍ୟ ନୁହେଁ |
| ୬ | ଜମିର ବିବରଣୀ - | |

ଜିଲ୍ଲା	ତହସିଲ	ଗ୍ରାମ	ଗ୍ରାମାଞ୍ଚଳ / ସହରାଞ୍ଚଳ	ଖାତା ନଂ	ପୁଚ ନଂ	ପୁଚର ମୋଟ ରକବା	ଅଧିସୂଚିତ ଜମିର ରକବା	ର ଯତର ନାମ
୧	୨	୩	୪	୫	୬	୭	୮	୯
ଅନୁଗୋଳ	ଛେଣ୍ଡିପଦା	କୁକୁର ପେଟା ଜଙ୍ଗଲ	ଗ୍ରାମାଞ୍ଚଳ	ଏଥି ସହିତ ସଲଗ୍ନ	ଏଥି ସହିତ ସଲଗ୍ନ	୩୯.୮୭	୩୯.୮୭	ଏଥି ସହିତ ସଲଗ୍ନ

ଉଚ୍ଚ ଜମିର ଏକ ନକ୍ସା ଭୂ-ଅର୍ଜନ ଅଧିକାରୀ ଛେଣ୍ଡିପଦାଙ୍କ କାର୍ଯ୍ୟାଳୟରେ କାର୍ଯ୍ୟ ଦିବସ ମାନକରେ ଦେଖିବାକୁ ମିଳିପାରିବ ।

ଉଚ୍ଚ ଅଧିସୂଚନା ଅନ୍ତର୍ଭୁକ୍ତ କୌଣସି ଜମିର କ୍ରୟ ବିକ୍ରୟ, ହସ୍ତାନ୍ତର (ଦେଶ ନେଶ) କିମ୍ବା ଦୟା ସୃଷ୍ଟି ଅନୁଗୋଳ ଜିଲ୍ଲାପାଳଙ୍କ ପୂର୍ବାନୁମୋଦନ ବିନା କରାଯାଇପାରିବ ନାହିଁ ।

ସମ୍ପୂର୍ଣ୍ଣ ଜମିର କୌଣସି ସ୍ୱତ୍ୱାଧିକାରୀ / ଜମି ମାଲିକ ଭୂମି ଅଧିଗ୍ରହଣ ଅଧିସୂଚନା ସମ୍ପର୍କିତ ଅଧିସୂଚିତ ଜମିର ଉପଯୋଗୀତା, ରକବା ଏବଂ ସାର୍ବଜନୀନ ଉଦ୍ଦେଶ୍ୟର ଉପରୋକ୍ତ ବିଷୟରେ କୌଣସି ଆପତ୍ତି ଉଚ୍ଚ ପ୍ରାରମ୍ଭିକ ଅଧିସୂଚନା ପ୍ରକାଶନର ୬୦ ଦିନ ମଧ୍ୟରେ ଅନୁଗୋଳ ଜିଲ୍ଲାପାଳଙ୍କ ନିକଟରେ ଲିଖିତ ଆକାରରେ ଅଭିଯୋଗ କରିପାରିବେ ।


 ଜିଲ୍ଲାପାଳ, ଅନୁଗୋଳ

LAND SCHEDULE FOR PERMANENT ACQUISITION OF LAND FOR KUKURPETA MIP

The Village - କୁକୁର ପେଟା ଗ୍ରାମ ଓ ପଠା ଗ୍ରାମ ଓ ପଠା ଗ୍ରାମ Ps.-Chhendipada Taluk-Sil-Chhendipada, Dist-Angul

KUKURPETA MINOR IRRIGATION PROJECT

Sl. No	Khata No.	Plot No.	Total Area	Area to be hecquired	Boundaries Land to be acquired N/S/E/W	Classificati on of land	Name of Recorded raiyat	Name of Present raiyat with full address	No. of resi denti al ho use	No. of com merial ho use	No of trees	Tan k	Pod	We lls	Re ma rks
1	2	3	4	5	6	7	8	9	10	11	12	13	14	15	16
୧	୩	୪୦ ୪୪ ୪୬ ୧୦୮	୦.୧୬ ୦.୧୬ ୦.୦୨ ୦.୦୮	୦.୧୬ ୦.୧୬ ୦.୦୨ ୦.୦୮	ଉ-ସରକାରୀ ଦ-ସରକାରୀ	ଜଳାଶୟ ଏକ ଜଳାଶୟ ଏକ ଜଳାଶୟ ଏକ ଜଳାଶୟ ଏକ	ଅର୍ଜୁନ ସାହୁ ପି:-ଶୁକ୍ରପୁର ସାହୁ ଙା:- ଚକ୍ରା ଙା:-କୁକୁରପେଟା	ଅର୍ଜୁନ ସାହୁ ପି:-ଶୁକ୍ରପୁର ସାହୁ ଙା:- ଚକ୍ରା ଙା:-କୁକୁରପେଟା							
୨	୬	୫୧			ରକ୍ଷିତମାନ	ଜଳାଶୟ ଏକ	ନବର ପ୍ରଧାନ, ମଙ୍ଗୁଳୁ ପ୍ରଧାନ, ପି:-ମୁଣା ପ୍ରଧାନ, କନ୍ଦର୍ପ ପ୍ରଧାନ, ପି:- ଲତ ପ୍ରଧାନ, ବନ୍ଧୁଆ ପ୍ରଧାନ, ପି:-ବନପ୍ରଧାନ, ଙା:- କୋଡା ଙା:-କୁକୁର ପେଟା	ନବର ପ୍ରଧାନ, ମଙ୍ଗୁଳୁ ପ୍ରଧାନ, ପି:-ମୁଣା ପ୍ରଧାନ, କନ୍ଦର୍ପ ପ୍ରଧାନ, ପି:- ଲତ ପ୍ରଧାନ, ବନ୍ଧୁଆ ପ୍ରଧାନ, ପି:-ବନପ୍ରଧାନ, ଙା:- କୋଡା ଙା:-କୁକୁର ପେଟା							
୩	୧୪	୩୫	୩.୩୪	୩.୩୪	କୁକୁରପେଟା ଜଳାଶୟ	ଜଳାଶୟ ଏକ	କନ୍ଦର୍ପ ପ୍ରଧାନ , ସୁନିଆ ପ୍ରଧାନ , ପି:- ଗଡ ପ୍ରଧାନ, ଇନ୍ଦ୍ର ପ୍ରଧାନ, ପି:-ମୁଣା ପ୍ରଧାନ, ବନ୍ଧୁଆ ପ୍ରଧାନ, ପି:- ବନ ପ୍ରଧାନ ଙା:- କୋଡା ଙା:-କୁକୁର ପେଟା	କନ୍ଦର୍ପ ପ୍ରଧାନ , ସୁନିଆ ପ୍ରଧାନ , ପି:- ଗଡ ପ୍ରଧାନ, ଇନ୍ଦ୍ର ପ୍ରଧାନ, ପି:-ମୁଣା ପ୍ରଧାନ, ବନ୍ଧୁଆ ପ୍ରଧାନ, ପି:- ବନ ପ୍ରଧାନ ଙା:- କୋଡା ଙା:-କୁକୁର ପେଟା							
		୫୪	୦.୨୧	୦.୨୧	ଉ-ରାଜା ଦ-ସରକାରୀ	ଜଳାଶୟ ଏକ	କୋଡା ଙା:-କୁକୁର ପେଟା	କୋଡା ଙା:-କୁକୁର ପେଟା							
		୫୨	୦.୩୩	୦.୩୩	ମୁଣାପଲିଆ	ଜଳାଶୟ ଏକ	କୋଡା ଙା:-କୁକୁର ପେଟା	କୋଡା ଙା:-କୁକୁର ପେଟା							

Tahasildar-cum-L.A.O.
Kukurneta M.P.

ଓଡ଼ିଶା ସରକାର
ଜିଲ୍ଲାପାଳ ଏବଂ ଜିଲ୍ଲା ମାଜିଷ୍ଟ୍ରେଟ୍ କାର୍ଯ୍ୟାଳୟ, ଅନୁଗୋଳ
ଅଧିସୂଚନା

ସଂଖ୍ୟା: ୮୪୭ ତାରିଖ ୨୪.୦୩.୨୦୨୩

ଯେହେତୁ ଓଡ଼ିଶା ସରକାରଙ୍କୁ ପ୍ରତୀତ ହେଉଅଛି କି ଏକ ସାର୍ବଜନୀନ ଉଦ୍ଦେଶ୍ୟରେ ଅର୍ଥାତ ଅନୁଗୋଳ ଜିଲ୍ଲାର କୁକୁରପେଟା ଜଳସେଚନ ପ୍ରକଳ୍ପର ନିମନ୍ତେ ମୌଜା- କୁଞ୍ଜବିହାରୀପୁର, ଥାନା ନଂ- ୯୬, ତହସିଲ- ଛେଣ୍ଡିପଦା, ଜିଲ୍ଲା- ଅନୁଗୋଳ, ନିମ୍ନ ତପସିଲ ମତେ ପ୍ରାୟ ୦.୧୦ ଏକର ଭୂମି ଅର୍ଜନ କରିବା ଆବଶ୍ୟକ ହେଉଅଛି ।

ନ୍ୟାୟୋଚିତ କ୍ଷତିପୂରଣ ଅଧିକାର ଏବଂ ଭୂ-ଅର୍ଜନ, ପୁନର୍ବାସ ଓ ଅଇଥାନ କ୍ଷେତ୍ରରେ ସୁଚ୍ଛତା ଆଇନ ୨୦୧୩ର ବ୍ୟବସ୍ଥା ଅନୁଯାୟୀ ଘୋଷିତ ଏହି ପ୍ରାରମ୍ଭିକ ଅଧିସୂଚନାଟି ଏଥି ସହିତ ସମ୍ପୃକ୍ତ ସମସ୍ତଙ୍କ ପାଇଁ ପ୍ରଯୁଜ୍ୟ ଅଟେ ।


- ୧ ସାର୍ବଜନୀନ ଉଦ୍ଦେଶ୍ୟର ସ୍ୱରୂପ କୁକୁରପେଟା ଜଳସେଚନ ପ୍ରକଳ୍ପର ନିମନ୍ତେ
- ୨ ଜମି ଆବଶ୍ୟକ କରୁଥିବା ସଂସ୍ଥାର ନାମ ଅଧିକ୍ଷଣ ଯନ୍ତ୍ରୀ, କ୍ଷୁଦ୍ର ଜଳସେଚନ ବିଭାଜନ, ଅନୁଗୋଳ
- ୩ କ୍ଷତିଗ୍ରସ୍ତ ଲୋକଙ୍କ ବିସ୍ଥାପନ ଆବଶ୍ୟକତାର କାରଣ ସାର୍ବଜନୀନ ଉଦ୍ଦେଶ୍ୟରେ ଜଳସେଚନ ପ୍ରକଳ୍ପର କାର୍ଯ୍ୟକାରୀ କରିବା
- ୪ ସାମାଜିକ ପ୍ରଭାବ ମୂଲ୍ୟାୟନର ସାରାଂଶ ଉକ୍ତ ପ୍ରକଳ୍ପ ପାଇଁ ପ୍ରଯୁଜ୍ୟ ନୁହେଁ
- ୫ ପୁନର୍ବାସ ଓ ଅଇଥାନ ପାଇଁ ନିୟୁତ୍ତି ପ୍ରଣାସକଙ୍କ ବିବରଣୀ ଉକ୍ତ ପ୍ରକଳ୍ପ ପାଇଁ ପ୍ରଯୁଜ୍ୟ ନୁହେଁ
- ୬ ଜମିର ବିବରଣୀ -

ଜିଲ୍ଲା	ତହସିଲ	ଗ୍ରାମ	ଗ୍ରାମାଞ୍ଚଳ / ସହରାଞ୍ଚଳ	ଖାତା ନଂ	ପ୍ଲଟ ନଂ	ପ୍ଲଟର ମୋଟ ରକବା	ଅଧିସୂଚିତ ଜମିର ରକବା	ର ଯତର ନାମ
୧	୨	୩	୪	୫	୬	୭	୮	୯
ଅନୁଗୋଳ	ଛେଣ୍ଡିପଦା	କୁଞ୍ଜବିହାରୀପୁର	ଗ୍ରାମାଞ୍ଚଳ	ଏଥି ସହିତ ସଲଗ୍ନ	ଏଥି ସହିତ ସଲଗ୍ନ	୦.୧୦	୦.୧୦	ଏଥି ସହିତ ସଲଗ୍ନ

ଉକ୍ତ ଭୂମିର ଏକ ନକ୍ସା ଭୂ-ଅର୍ଜନ ଅଧିକାରୀ ଛେଣ୍ଡିପଦା କାର୍ଯ୍ୟାଳୟରେ କାର୍ଯ୍ୟ ଦିବସ ମାନଙ୍କରେ ଦେଖିବାକୁ ମିଳିପାରିବ ।

ଉକ୍ତ ଅଧିସୂଚନା ଅନ୍ତର୍ଭୁକ୍ତ କୌଣସି ଜମିର କ୍ରୟ ବିକ୍ରୟ, ହସ୍ତାନ୍ତର (ଦେଶ ନେଶ) କିମ୍ବା ଦୟା ସୃଷ୍ଟି ଅନୁଗୋଳ ଜିଲ୍ଲାପାଳଙ୍କ ପୂର୍ବାନୁମୋଦନ ବିନା କରାଯାଇପାରିବ ନାହିଁ ।

ସମ୍ପୃକ୍ତ ଜମିର କୌଣସି ସ୍ୱତ୍ୱାଧିକାରୀ / ଜମି ମାଲିକ ଭୂମି ଅଧିଗ୍ରହଣ ଅଧିସୂଚନା ସମ୍ପର୍କିତ ଅଧିସୂଚିତ ଜମିର ଉପଯୋଗୀତା, ରକବା ଏବଂ ସାର୍ବଜନୀନ ଉଦ୍ଦେଶ୍ୟର ଉପରୋକ୍ତ ବିଷୟରେ କୌଣସି ଆପତ୍ତି ଉକ୍ତ ପ୍ରାରମ୍ଭିକ ଅଧିସୂଚନା ପ୍ରକାଶନର ୬୦ ଦିନ ମଧ୍ୟରେ ଅନୁଗୋଳ ଜିଲ୍ଲାପାଳଙ୍କ ନିକଟରେ ଲିଖିତ ଆକାରରେ ଅଭିଯୋଗ କରିପାରିବେ ।


ଜିଲ୍ଲାପାଳ ଏବଂ ଜିଲ୍ଲା ମାଜିଷ୍ଟ୍ରେଟ୍, ଅନୁଗୋଳ
ଜିଲ୍ଲାପାଳ, ଅନୁଗୋଳ.


LAND SCHEDULE FOR PERMANENT ACQUISITION OF LAND FOR KUKURPETA MIP

The Village - କୁଞ୍ଜବିହାରୀପୁର Ps.-Chhendipada, Tahasil-Chhendipada, Dist-Angul

KUKURPETA MINOR IRRIGATION PROJECT

Sl. No	Khata No.	Plot No.	Total Area	Area to be hecqured	Boundaries Land to be acquired N/S/E/W	Classificat i on of land	Name of Recorded rayiyat	Name of Present rayiyat with full address	No. of resi den tial ho use	No. of com merial hou se	No of tree s	Tan k	Pod	We lls	Re ma rks
1	2	3	4	5	6	7	8	9	10	11	12	13	14	15	16
୧	୭୨	୨୦ /	୦.୧	୦.୧	ରାସ୍ତା ଉ-ନିଜ ଦ-ପରକାରୀ	ପଡିତ	ମହେଶ୍ୱର ଦେବୁରୀ, ଖଗେଶ୍ୱର ଦେବୁରୀ, ପି:- ଦୈତାରୀ ଦେବୁରୀ ଜା:- ଚଷା ବା:- ନୂଆମୈଜା	ମହେଶ୍ୱର ଦେବୁରୀ, ଖଗେଶ୍ୱର ଦେବୁରୀ, ପି:- ଦୈତାରୀ ଦେବୁରୀ ଜା:- ଚଷା ବା:- ନୂଆମୈଜା							
ମୋଟ		୧ ଟି	୦.୧	୦.୧											


Tahasildar-cum-L.A.O.
Kukurpeta M.I.P.


ଅଧ୍ୟକ୍ଷ
Supporting Engineer
M.I. Division, Angul

ଓଡ଼ିଶା ସରକାର
ଜିଲ୍ଲାପାଳ ଏବଂ ଜିଲ୍ଲା ମାଜିଷ୍ଟ୍ରେଟଙ୍କ କାର୍ଯ୍ୟାଳୟ, ଅନୁଗୋଳ
ଅଧିସୂଚନା

ସଂଖ୍ୟା- ୩୪୭ ଚାରିଖ ୨୪.୦୩.୨୦୨୩

ଯେହ୍ନେତୁ ଓଡ଼ିଶା ସରକାରଙ୍କୁ ପ୍ରତୀତ ହେଉଅଛି କି ଏକ ସାର୍ବଜନୀନ ଉଦ୍ଦେଶ୍ୟରେ ଅର୍ଥାତ ଅନୁଗୋଳ ଜିଲ୍ଲାର କୁକୁରପେଟା ଜଳସେଚନ ପ୍ରକଳ୍ପର ନିମନ୍ତେ ମୌଜା- ନୂଆମୌଜା, ଥାନା- ୯୨ , ତହସିଲ- ଛେଣ୍ଡିପଦା , ଜିଲ୍ଲା- ଅନୁଗୋଳ , ନିମ୍ନ ତହସିଲ ମତେ ପ୍ରାୟ ୦.୩୪ ଏକର ଭୂମି ଅର୍ଜନ କରିବା ଆବଶ୍ୟକ ହେଉଅଛି ।

ନ୍ୟାୟୋଚିତ କ୍ଷତିପୂରଣ ଅଧିକାର ଏବଂ ଭୂ-ଅର୍ଜନ, ପୁନର୍ବାସ ଓ ଅଇଥାନ କ୍ଷେତ୍ରରେ ସୁଚ୍ଛତା ଆଇନ ୨୦୧୩ର ଧାରା ୧୩୫ ଅନୁଯାୟୀ ଘୋଷିତ ଏହି ପ୍ରାରମ୍ଭିକ ଅଧିସୂଚନାଟି ଏଥି ସହିତ ସମ୍ପୃକ୍ତ ସମସ୍ତଙ୍କ ପାଇଁ ପ୍ରଯୁଜ୍ୟ ଅଟେ ।


- ୧ ସାର୍ବଜନୀନ ଉଦ୍ଦେଶ୍ୟର ସ୍ୱରୂପ କୁକୁରପେଟା ଜଳସେଚନ ପ୍ରକଳ୍ପର ନିମନ୍ତେ
- ୨ ଜମି ଆବଶ୍ୟକ କରୁଥିବା ସଂସ୍ଥାର ନାମ ଅଧିକ୍ଷଣ ଯନ୍ତ୍ରୀ, କ୍ଷୁଦ୍ର ଜଳସେଚନ ବିଭାଜନ, ଅନୁଗୋଳ
- ୩ କ୍ଷତିଗ୍ରସ୍ତ ଲୋକଙ୍କ ବିସ୍ଥାପନ ଆବଶ୍ୟକତାର କାରଣ ସାର୍ବଜନୀନ ଉଦ୍ଦେଶ୍ୟରେ ଜଳସେଚନ ପ୍ରକଳ୍ପର କାର୍ଯ୍ୟକାରୀ କରିବା
- ୪ ସାମାଜିକ ପ୍ରଭାବ ମୂଲ୍ୟାୟନର ସାରାଂଶ ଉକ୍ତ ପ୍ରକଳ୍ପ ପାଇଁ ପ୍ରଯୁଜ୍ୟ ନୁହେଁ
- ୫ ପୁନର୍ବାସ ଓ ଅଇଥାନ ପାଇଁ ନିୟୁକ୍ତି ପ୍ରଶାସକଙ୍କ ବିବରଣୀ ଉକ୍ତ ପ୍ରକଳ୍ପ ପାଇଁ ପ୍ରଯୁଜ୍ୟ ନୁହେଁ
- ୬ ଜମିର ବିବରଣୀ -

ଜିଲ୍ଲା	ତହସିଲ	ଗ୍ରାମ	ଗ୍ରାମାଞ୍ଚଳ / ସହରାଞ୍ଚଳ	ଖାତା ନଂ	ପ୍ଲଟ ନଂ	ପ୍ଲଟର ମୋଟ ରକବା	ଅଧିସୂଚିତ ଜମିର ରକବା	ର ଅତର ନାମ
୧	୨	୩	୪	୫	୬	୭	୮	୯
ଅନୁଗୋଳ	ଛେଣ୍ଡିପଦା	ନୂଆମୌଜା	ଗ୍ରାମାଞ୍ଚଳ	ଏଥି ସହିତ ସଲଗ୍ନ	ଏଥି ସହିତ ସଲଗ୍ନ	୦.୩୪	୦.୩୪	ଏଥି ସହିତ ସଲଗ୍ନ

ଉକ୍ତ ଭୂମିର ଏକ ନକ୍ସା ଭୂ-ଅର୍ଜନ ଅଧିକାରୀ ଛେଣ୍ଡିପଦା କାର୍ଯ୍ୟାଳୟରେ କାର୍ଯ୍ୟ ଦିବସ ମାନକରେ ଦେଖିବାକୁ ନିଲିପାରିବ ।

ଉକ୍ତ ଅଧିସୂଚନା ଅନ୍ତର୍ଭୁକ୍ତ କୌଣସି ଜମିର କ୍ରୟ ବିକ୍ରୟ, ହସ୍ତାନ୍ତର (ଦେଶ ନେଶ) କିମ୍ବା ଦୟା ସୃଷ୍ଟି ଅନୁଗୋଳ ଜିଲ୍ଲାପାଳଙ୍କ ପୂର୍ବାନୁମୋଦନ ବିନା କରାଯାଇପାରିବ ନାହିଁ ।

ସମ୍ପୃକ୍ତ ଜମିର କୌଣସି ସ୍ୱତ୍ୱାଧିକାରୀ / ଜମି ମାଲିକ ଭୂମି ଅଧିଗ୍ରହଣ ଅଧିସୂଚନା ସମ୍ପର୍କିତ ଅଧିସୂଚିତ ଜମିର ଉପଯୋଗୀତା, ରକବା ଏବଂ ସାର୍ବଜନୀନ ଉଦ୍ଦେଶ୍ୟର ଉପରୋକ୍ତ ବିଷୟରେ କୌଣସି ଆପତ୍ତି ଉକ୍ତ ପ୍ରାରମ୍ଭିକ ଅଧିସୂଚନା ପ୍ରକାଶନର ୬୦ ଦିନ ମଧ୍ୟରେ ଅନୁଗୋଳ ଜିଲ୍ଲାପାଳଙ୍କ ନିକଟରେ ଲିଖିତ ଆକାରରେ ଅଭିଯୋଗ କରିପାରିବେ ।


 ଜିଲ୍ଲାପାଳ ଏବଂ ଜିଲ୍ଲା ମାଜିଷ୍ଟ୍ରେଟଙ୍କ, ଅନୁଗୋଳ
ଜିଲ୍ଲାପାଳ, ଅନୁଗୋଳ.

LAND SCHEDULE FOR PERMANENT ACQUISITION OF LAND FOR KUKURPETA MIP

The Village - ନୂଆମୌଜା Ps.-Chhendipada, Tahasil-Chhendipada, Dist-Angul

KUKURPETA MINOR IRRIGATION PROJECT

Sl. No	Khata No.	Plot No.	Total Area (in Acre)	Area to be acquired (in Acre)	Boundaries Land to be acquired N/S/E/W	Classification of land	Name of Recorded raiyat	Name of Present raiyat with full address	No. of residential house	No. of commercial use	No. of trees	Tank	pond	Weir	Remarks
1	୧୨୭	୩୩୮	୦.୧୭	୦.୧୭	ଉ-ସରକାରୀ ୧-ନିଜ	ଶାଗଦ ଅଣଜଳସେଚି ୭-୪କ	୮	୯	୧୦	୧୧	୧୨	୧୩	୧୪	୧୫	୧୬
			୦.୧୭	୦.୧୭	ଉ-ନିଜ, ୧- ନିଜ	ଶାଗଦ ଅଣଜଳସେଚି ୭-୪କ	୧୧	୧୨	୧୩	୧୪	୧୫	୧୬	୧୭	୧୮	୧୯
			୦.୦୭	୦.୦୭	କ୍ଷେତ୍ର ଅତି ଉ- ନିଜ ୧- ସରକାରୀ	ପଡ଼ିତ	୧୨	୧୩	୧୪	୧୫	୧୬	୧୭	୧୮	୧୯	୨୦
ମୋଟ		୩୮	୦.୩୧	୦.୩୧											

**Tahasildar cum-L.A.O.
Kukurpeta M.I.P.**


**Superintending Engineer
M.P. Bisain**

ଓଡ଼ିଶା ସରକାର
ଜିଲ୍ଲାପାଳ ଏବଂ ଜିଲ୍ଲା ମାଜିଷ୍ଟ୍ରେଟ୍ କାର୍ଯ୍ୟାଳୟ, ଅନୁଗୋଳ
ଅଧିସୂଚନା

ସଂଖ୍ୟା- ୩୪୪ ତାରିଖ ୨୪.୦୩.୨୦୨୩

ଯେହ୍ନେ ଓଡ଼ିଶା ସରକାରଙ୍କୁ ପ୍ରତୀତ ହେଉଅଛି କି ଏକ ସାର୍ବଜନୀନ ଉଦ୍ଦେଶ୍ୟରେ ଅର୍ଥାତ ଅନୁଗୋଳ ଜିଲ୍ଲାର କୁକୁରପେଟା ଜଳସେଚନ ପ୍ରକଳ୍ପର ନିମନ୍ତେ ମୌଜା- ଚେଣ୍ଡୁଲୋଇ ଗୋପୀନାଥପୁର , ଥାନା- ୯୪ , ତହସିଲ- ଛେଣ୍ଡିପଦା , ଜିଲ୍ଲା- ଅନୁଗୋଳ , ନିମ୍ନ ତହସିଲ ମତେ ପ୍ରାୟ ୧୫.୨୭ ଏକର ଭୂମି ଅର୍ଜନ କରିବା ଆବଶ୍ୟକ ହେଉଅଛି ।

ନ୍ୟାୟୋଚିତ କ୍ଷତିପୂରଣ ଅଧିକାର ଏବଂ ଭୂ-ଅର୍ଜନ, ପୁନର୍ବାସ ଓ ଅଭିଧାନ କ୍ଷେତ୍ରରେ ସୁଚ୍ଛତା ଆଇନ ୨୦୧୩ର ଧାରା ବ୍ୟବସ୍ଥା ଅନୁଯାୟୀ ଘୋଷିତ ଏହି ପ୍ରାରମ୍ଭିକ ଅଧିସୂଚନାଟି ଏଥି ସହିତ ସମ୍ପୃକ୍ତ ସମସ୍ତଙ୍କ ପାଇଁ ପ୍ରଯୁଜ୍ୟ ଅଟେ ।


- ୧ ସାର୍ବଜନୀନ ଉଦ୍ଦେଶ୍ୟର ସ୍ୱରୂପ କୁକୁରପେଟା ଜଳସେଚନ ପ୍ରକଳ୍ପର ନିମନ୍ତେ
- ୨ ଜମି ଆବଶ୍ୟକ କରୁଥିବା ସଂସ୍କାର ନାମ ଅଧିକ୍ଷଣ ଯନ୍ତ୍ରୀ, କ୍ଷୁଦ୍ର ଜଳସେଚନ ବିଭାଜନ, ଅନୁଗୋଳ
- ୩ କ୍ଷତିଗ୍ରସ୍ତ ଲୋକଙ୍କ ବିସ୍ଥାପନ ଆବଶ୍ୟକତାର କାରଣ ସାର୍ବଜନୀନ ଉଦ୍ଦେଶ୍ୟରେ ଜଳସେଚନ ପ୍ରକଳ୍ପର କାର୍ଯ୍ୟକାରୀ କରିବା
- ୪ ସାମାଜିକ ପ୍ରଭାବ ମୂଲ୍ୟାୟନର ସାରାଂଶ ଉକ୍ତ ପ୍ରକଳ୍ପ ପାଇଁ ପ୍ରଯୁଜ୍ୟ ନୁହେଁ
- ୫ ପୁନର୍ବାସ ଓ ଅଭିଧାନ ପାଇଁ ନିୟୁକ୍ତି ପ୍ରଶାସକଙ୍କ ବିବରଣୀ ଉକ୍ତ ପ୍ରକଳ୍ପ ପାଇଁ ପ୍ରଯୁଜ୍ୟ ନୁହେଁ
- ୬ ଜମିର ବିବରଣୀ -

କ୍ର. ନଂ	ତହସିଲ	ଗ୍ରାମ	ଗ୍ରାମାଞ୍ଚଳ / ସହରାଞ୍ଚଳ	ଖାତା ନଂ	ପ୍ଲଟ ନଂ	ପ୍ଲଟର ମୋଟ ରକବା	ଅଧିସୂଚିତ ଜମିର ରକବା	ରକ୍ଷିତ ନାମ
୧	୨	୩	୪	୫	୬	୭	୮	୯
ଅନୁଗୋଳ	ଛେଣ୍ଡିପଦା	ଚେଣ୍ଡୁଲୋଇ ଗୋପୀନାଥପୁର	ଗ୍ରାମାଞ୍ଚଳ	ଏଥି ସହିତ ସଲଗ୍ନ	ଏଥି ସହିତ ସଲଗ୍ନ	୧୫.୨୭	୧୫.୨୭	ଏଥି ସହିତ ସଲଗ୍ନ

ଉକ୍ତ ଭୂମିର ଏକ ନକ୍ସା ଭୂ-ଅର୍ଜନ ଅଧିକାରୀ ଛେଣ୍ଡିପଦା କାର୍ଯ୍ୟାଳୟରେ କାର୍ଯ୍ୟ ଦିବସ ମାନଙ୍କରେ ଦେଖିବାକୁ ମିଳିପାରିବ ।

ଉକ୍ତ ଅଧିସୂଚନା ଅତ୍ୟୁକ୍ତ କୌଣସି ଜମିର କ୍ରୟ ବିକ୍ରୟ, ହସ୍ତାନ୍ତର (ଦେଶ ନେଶ) କିମ୍ବା ଦୟା ସୃଷ୍ଟି ଅନୁଗୋଳ ଜିଲ୍ଲାପାଳଙ୍କ ପୂର୍ବାନୁମୋଦନ ବିନା କରାଯାଇପାରିବ ନାହିଁ ।

ସମ୍ପୃକ୍ତ ଜମିର କୌଣସି ସ୍ୱତ୍ୱାଧିକାରୀ / ଜମି ମାଲିକ ଭୂମି ଅଧିଗ୍ରହଣ ଅଧିସୂଚନା ସମ୍ପର୍କିତ ଅଧିସୂଚିତ ଜମିର ଉପଯୋଗୀତା, ରକବା ଏବଂ ସାର୍ବଜନୀନ ଉଦ୍ଦେଶ୍ୟର ଉପରୋକ୍ତ ବିଷୟରେ କୌଣସି ଆପତ୍ତି ଉକ୍ତ ପ୍ରାରମ୍ଭିକ ଅଧିସୂଚନା ପ୍ରକାଶନର ୬୦ ଦିନ ମଧ୍ୟରେ ଅନୁଗୋଳ ଜିଲ୍ଲାପାଳଙ୍କ ନିକଟରେ ଲିଖିତ ଆକାରରେ ଅଭିଯୋଗ କରିପାରିବେ ।


 ଜିଲ୍ଲାପାଳ ଏବଂ ଜିଲ୍ଲା ମାଜିଷ୍ଟ୍ରେଟ୍, ଅନୁଗୋଳ
ଜିଲ୍ଲାପାଳ, ଅନୁଗୋଳ.

Sl. No.	Particulars	Rate	Quantity	Amount	Remarks	Remarks	Remarks
1	...	8.99	1	8.99
2	...	0.87	0.09	0.08
3	...	0.09	0.09	0.08
4	...	0.09	0.09	0.08
5	...	0.09	0.09	0.08
6	...	0.09	0.09	0.08
7	...	0.09	0.09	0.08
8	...	0.09	0.09	0.08
9	...	0.09	0.09	0.08
10	...	0.09	0.09	0.08
11	...	0.09	0.09	0.08
12	...	0.09	0.09	0.08
13	...	0.09	0.09	0.08
14	...	0.09	0.09	0.08
15	...	0.09	0.09	0.08
16	...	0.09	0.09	0.08
17	...	0.09	0.09	0.08
18	...	0.09	0.09	0.08
19	...	0.09	0.09	0.08
20	...	0.09	0.09	0.08
21	...	0.09	0.09	0.08
22	...	0.09	0.09	0.08
23	...	0.09	0.09	0.08
24	...	0.09	0.09	0.08
25	...	0.09	0.09	0.08
26	...	0.09	0.09	0.08
27	...	0.09	0.09	0.08
28	...	0.09	0.09	0.08
29	...	0.09	0.09	0.08
30	...	0.09	0.09	0.08
31	...	0.09	0.09	0.08
32	...	0.09	0.09	0.08
33	...	0.09	0.09	0.08
34	...	0.09	0.09	0.08
35	...	0.09	0.09	0.08
36	...	0.09	0.09	0.08
37	...	0.09	0.09	0.08
38	...	0.09	0.09	0.08
39	...	0.09	0.09	0.08
40	...	0.09	0.09	0.08
41	...	0.09	0.09	0.08
42	...	0.09	0.09	0.08
43	...	0.09	0.09	0.08
44	...	0.09	0.09	0.08
45	...	0.09	0.09	0.08
46	...	0.09	0.09	0.08
47	...	0.09	0.09	0.08
48	...	0.09	0.09	0.08
49	...	0.09	0.09	0.08
50	...	0.09	0.09	0.08
51	...	0.09	0.09	0.08
52	...	0.09	0.09	0.08
53	...	0.09	0.09	0.08
54	...	0.09	0.09	0.08
55	...	0.09	0.09	0.08
56	...	0.09	0.09	0.08
57	...	0.09	0.09	0.08
58	...	0.09	0.09	0.08
59	...	0.09	0.09	0.08
60	...	0.09	0.09	0.08
61	...	0.09	0.09	0.08
62	...	0.09	0.09	0.08
63	...	0.09	0.09	0.08
64	...	0.09	0.09	0.08
65	...	0.09	0.09	0.08
66	...	0.09	0.09	0.08
67	...	0.09	0.09	0.08
68	...	0.09	0.09	0.08
69	...	0.09	0.09	0.08
70	...	0.09	0.09	0.08
71	...	0.09	0.09	0.08
72	...	0.09	0.09	0.08
73	...	0.09	0.09	0.08
74	...	0.09	0.09	0.08
75	...	0.09	0.09	0.08
76	...	0.09	0.09	0.08
77	...	0.09	0.09	0.08
78	...	0.09	0.09	0.08
79	...	0.09	0.09	0.08
80	...	0.09	0.09	0.08
81	...	0.09	0.09	0.08
82	...	0.09	0.09	0.08
83	...	0.09	0.09	0.08
84	...	0.09	0.09	0.08
85	...	0.09	0.09	0.08
86	...	0.09	0.09	0.08
87	...	0.09	0.09	0.08
88	...	0.09	0.09	0.08
89	...	0.09	0.09	0.08
90	...	0.09	0.09	0.08
91	...	0.09	0.09	0.08
92	...	0.09	0.09	0.08
93	...	0.09	0.09	0.08
94	...	0.09	0.09	0.08
95	...	0.09	0.09	0.08
96	...	0.09	0.09	0.08
97	...	0.09	0.09	0.08
98	...	0.09	0.09	0.08
99	...	0.09	0.09	0.08
100	...	0.09	0.09	0.08

Rob
21/1/2023
Superintendent of Revenue
M.U. Division, Anaparthi